




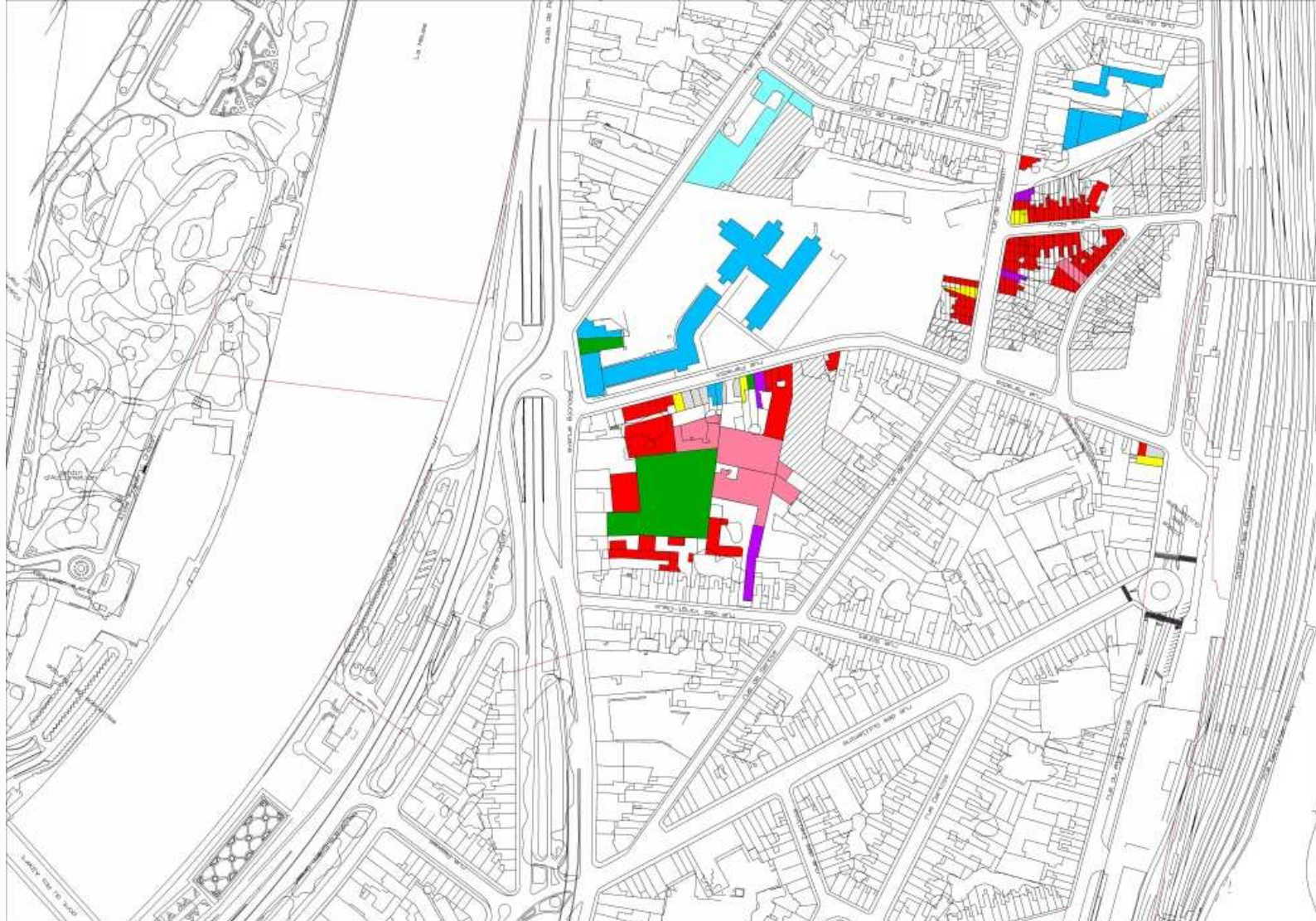
ESPLANADE DES GUILLEMINS

Périmètre de remembrement urbain - Situation existante

-  Immeubles démolis
-  Immeubles en cours d'expropriation
-  Immeubles à démolir (en tout ou partie)

Auteur : Ville de Liège - Département Urbanisme
Cellule cartographie, 2007

Source : Ville de Liège - Fond MALPHOT



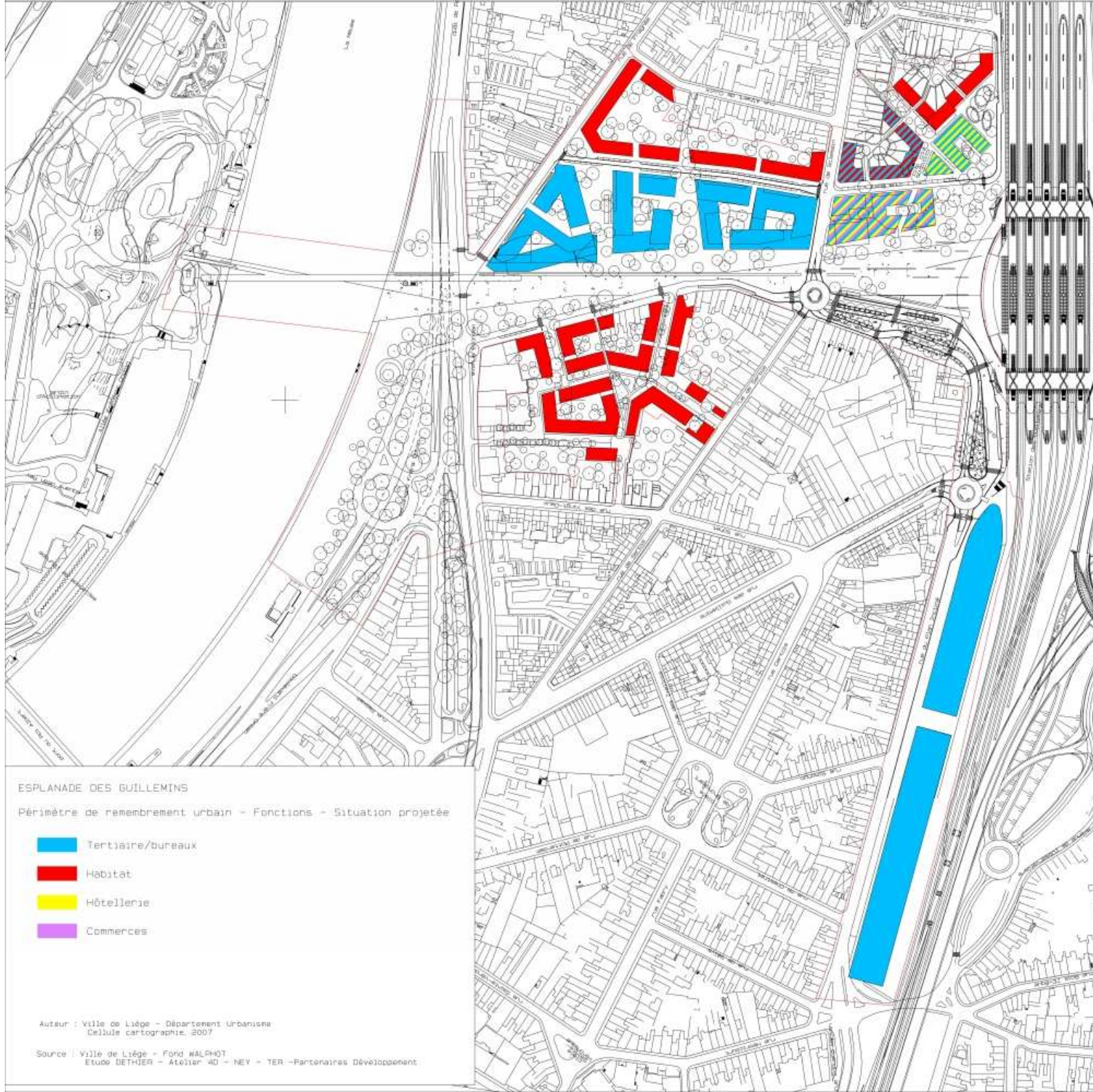
ESPLANADE DES GUILLEMINS

Périmètre de remembrement urbain - Fonctions - Situation existante

- Ecole
- Administration / Bâtiments publics
- Commerce / Horeca
- Profession libérale
- Equipement de loisir / sport
- Habitat
- Entreprise
- Activités vacantes
- Déjà démolit
- En cours d'expropriation

Auteur : Ville de Liège - Département Urbanisme
Cellule cartographie, 2007

Source : ABJA SPRL - AURAL SPRL



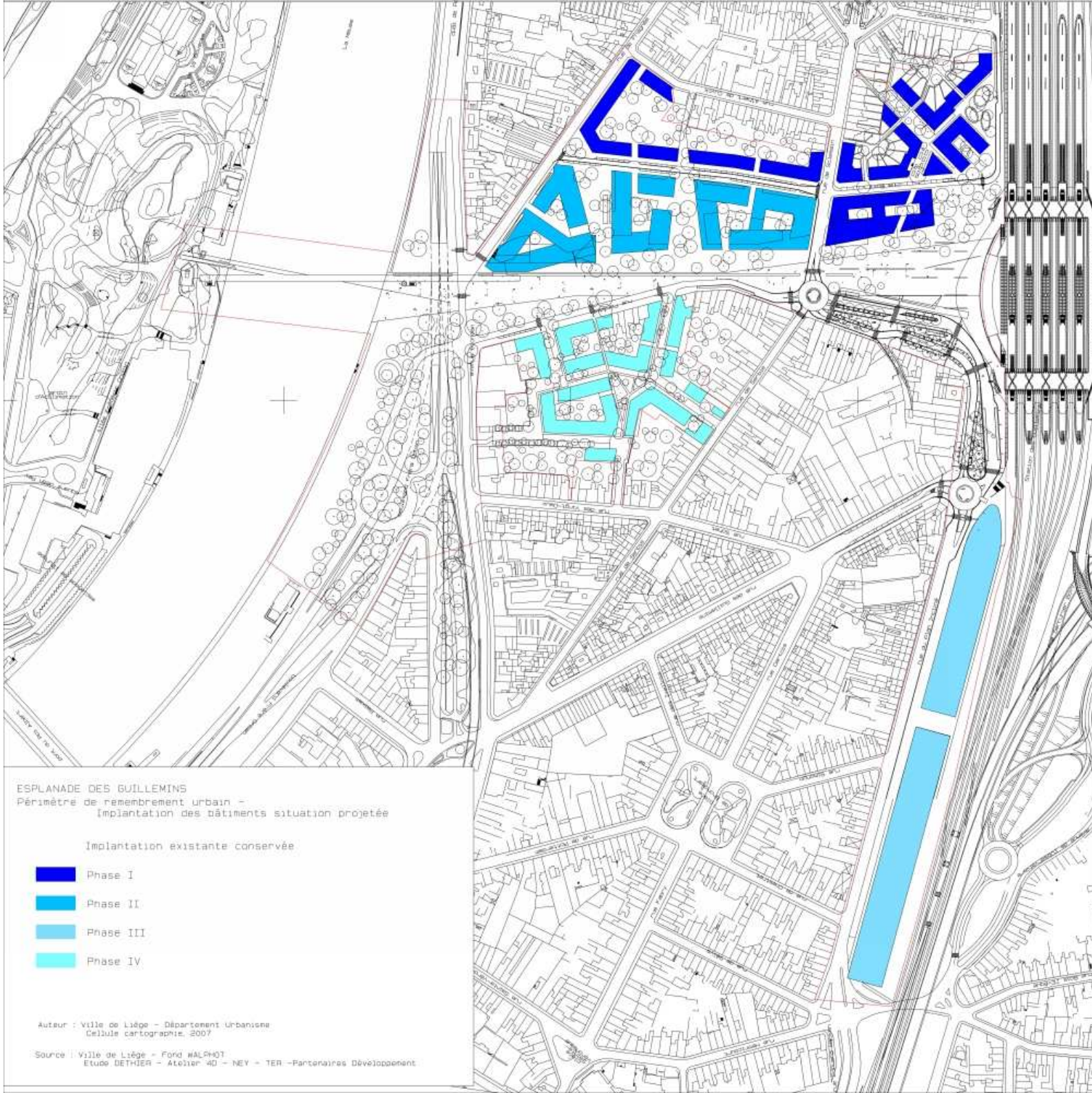
ESPLANADE DES GUILLEMINS

Périmètre de remembrement urbain - Fonctions - Situation projetée

- Tertiaire/bureaux
- Habitat
- Hôtellerie
- Commerces

Auteur : Ville de Liège - Département Urbanisme
Cellule cartographie, 2007

Source : Ville de Liège - Ford HALPHOT
Etude DETHIER - Atelier 40 - NEY - TER - Partenaires Développement



ESPLANADE DES GUILLEMINS
Périmètre de remembrement urbain -
Implantation des bâtiments situation projetée

Implantation existante conservée

-  Phase I
-  Phase II
-  Phase III
-  Phase IV




Auteur : Ville de Liège - Département Urbanisme
Cellule cartographie, 2007

Source : Ville de Liège - Ford HALPHOT
Etude DETHIER - Atelier 40 - NEY - TER - Partenaires Développement



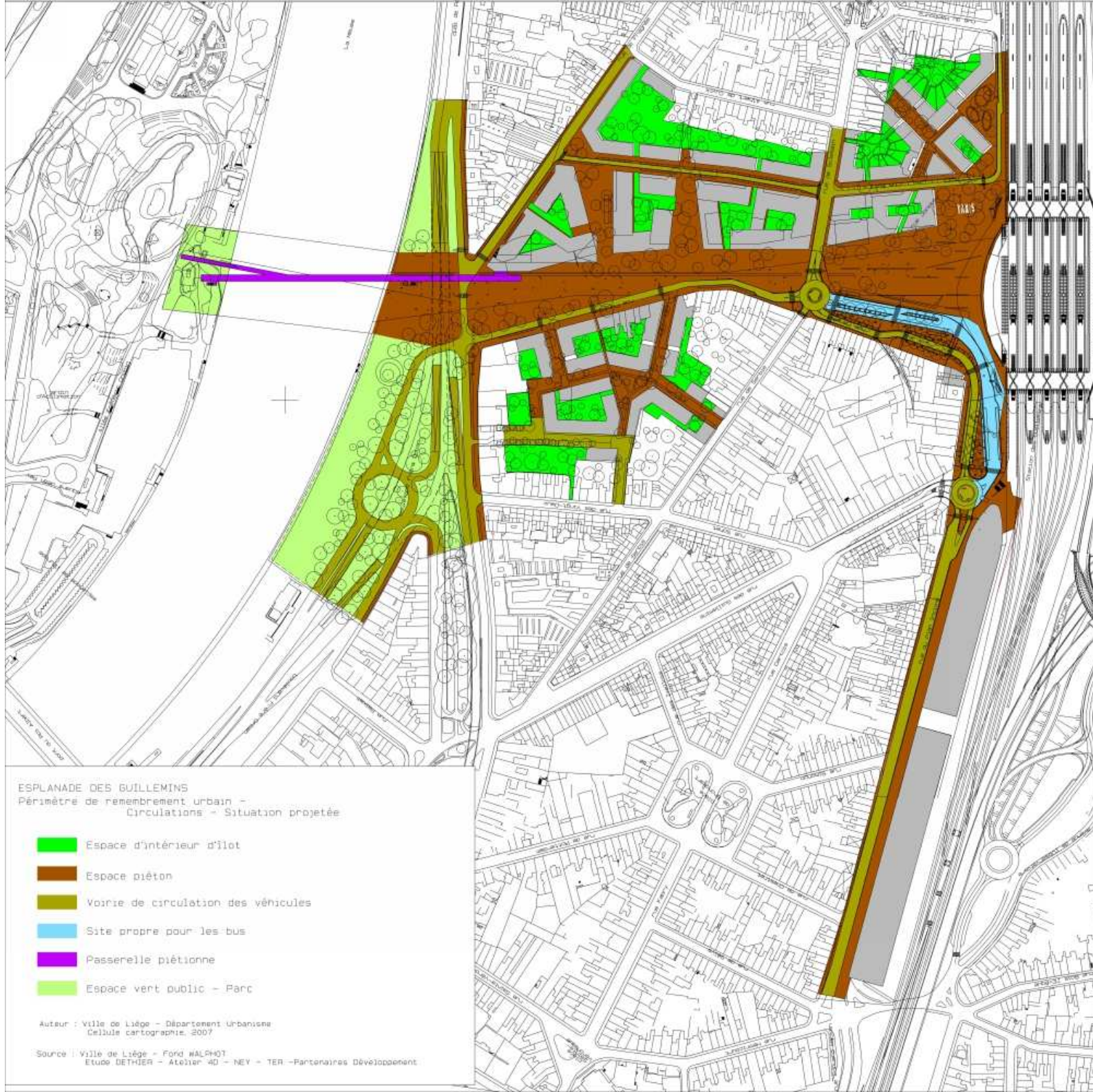
ESPLANADE DES GUILLEMINS

Périmètre de remembrement urbain - Circulation situation existante

-  Espace piéton
-  Voirie de circulation véhicules
-  Voirie enterrée

Auteur : Ville de Liège - Département Urbanisme
Cellule cartographie, 2007

Source : Ville de Liège - Fond WALPHOT
Etude DETHIER et Consorts



ESPLANADE DES GUILLEMINS
 Périmètre de remembrement urbain -
 Circulations - Situation projetée

- Espace d'intérieur d'îlot
- Espace piéton
- Voirie de circulation des véhicules
- Site propre pour les bus
- Passerelle piétonne
- Espace vert public - Parc

Auteur : Ville de Liège - Département Urbanisme
 Cellule cartographie, 2007

Source : Ville de Liège - Ford HALPHOT
 Etude DETHIER - Atelier 4D - NEY - TER - Partenaires Développement